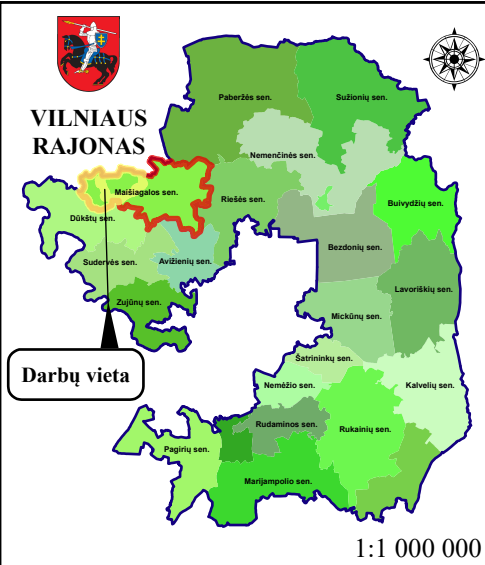



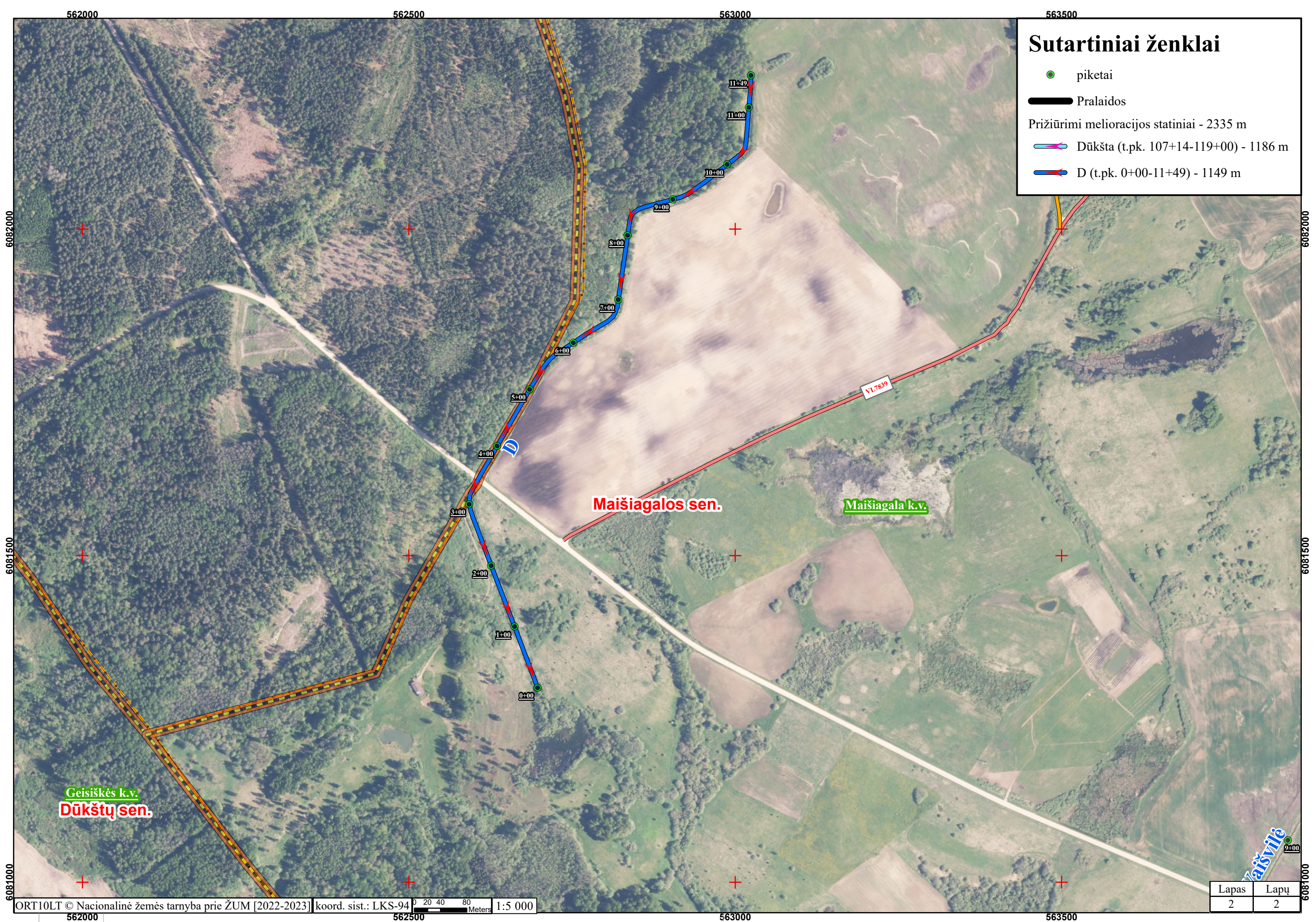
Sutartiniai ženklai

- piketai
- Pralaidos
- Pržiūrimi melioracijos statiniai - 2335 m
- Dūkšta (t.pk. 107+14-119+00) - 1186 m
- D (t.pk. 0+00-11+49) - 1149 m

ORT10LT © Nacionalinė žemės tarnyba prie ŽUM [2022-2023] koord. sist.: LKS-94 0 20 40 80 Meters 1:5 000



<div></div> <div>VILNIAUS RAJONO SAVIVALDYBĖS ADMINISTRACIJA</div>					Objekto vieta: Vilniaus r., Maišiagalos sen., Kiemelių k. ir Maišiagalos mstl. (Maišiagalos k.v. melioracijos projektai: Nr. 8 1975 m., Nr. R8 1987 m. ir Nr. 15 1988 m.)		
					Projekto pavadinimas: Vilniaus r., Maišiagalos k.v. sureguliuotos up. Dūkšta ir melioracijos griovio priežiūros darbai		
Atestato Nr.	Pareig.	V. Pavardė	Parašas	Data	Melioracijos statinių pavadinimai: Sureguliuota up. Dūkšta (t.pk. 107+14-119+00) - 11186 m ir D (t.pk. 0+00-11+49) - 1149 m Iš viso - 2335 m		Laida
S-550- PmAMT	Žemės ūkio sk. vedėjas	R. Narunec		2025-12-07			0
mg. dipl. Nr. 001583	Žemės ūkio sk. vyr. spec.	P. Kranauskas		2025-12-07			
Etapas	Atsakingas: Žemės ūkio skyrius				M 1:5000	Lapas	Lapų
PRIEŽ.						1	2



Sutartiniai ženklai

- piketai
- Pralaidos
- Prižiūrimi melioracijos statiniai - 2335 m
- ↔ Dūkšta (t.pk. 107+14-119+00) - 1186 m
- ↔ D (t.pk. 0+00-11+49) - 1149 m

Geišiškės k.v.
Dūkštų sen.

Maišiagalos sen.

Maišiagala k.v.

Lapas	Lapų
2	2

